

Fecha y hora:		09 febrero del 2019, Buenavista, Bacalar	
Nombre de la persona que escribe:		Osvaldo Torres Martínez	
NUMERO Y NOMBRE DEL SITIO (el mismo que en la calcomanía):		#1 Canal natural	
Tipo:	Natural ●	Cultural	Organización comunitaria
Características			
<ul style="list-style-type: none"> - Pequeño canal natural de la laguna similar al canal de los piratas que conecta con dicha laguna. Se puede visitar en kayak o nadando. Cuenta con manglares, estromatolitos, flora y fauna de la región. Su suelo es firme y es ideal para practicar snorkel. Su acceso puede ser por embarcación hasta un cierto límite después se puede ingresar nadando. Esta es zona federal. Se encuentra ubicado en frente del hostel ecotucan. El sitio es importante por sus bellos paisajes y por las panorámicas que se obtienen al atardecer. También cuenta con aves e insectos. Es un sitio con un alto valor en su paisaje. Se le tiene que dar mayor protección para fines futuros. 			

Mesa #1

Fecha y hora:		09 febrero del 2019, Buenavista, Bacalar	
Nombre de la persona que escribe:		Osvaldo Torres Martínez	
NUMERO Y NOMBRE DEL SITIO (el mismo que en la calcomanía):		#2 Ux Ben Ka	
Tipo:	Natural ●	Cultural	Organización comunitaria
Características			
<ul style="list-style-type: none"> - Este lugar tiene contacto con la naturaleza. Este sitio está abastecido con manglares, es un lugar ideal para realizar kayak en cualquier día libre. Aquí se desprenden ojos de agua por la cual nace la laguna. 			

Fecha y hora:		09 febrero del 2019, Buenavista, Bacalar	
Nombre de la persona que escribe:		Osvaldo Torres Martínez	
NUMERO Y NOMBRE DEL SITIO (el mismo que en la calcomanía):		#3	
Tipo:	Natural ●	Cultural	Organización comunitaria
Características			

Fecha y hora:		09 febrero del 2019, Buenavista, Bacalar	
Nombre de la persona que escribe:		Osvaldo Torres Martínez	
NUMERO Y NOMBRE DEL SITIO (el mismo que en la calcomanía):		#4 Balneario de Buenavista	

Tipo:	Natural ●	Cultural	Organización comunitaria
Características			
- Es lugar es un acceso publico en cual cobran la entrada por tan solo 5 pesos.			

Fecha y hora:	09 febrero del 2019, Buenavista, Bacalar		
Nombre de la persona que escribe:	Osvaldo Torres Martínez		
NUMERO Y NOMBRE DEL SITIO (el mismo que en la calcomanía):	#5 Ixtomoc		
Tipo:	Natural ●	Cultural	Organización comunitaria
Características			
- En la zona de Ixtomoc es una zona de conservación que esta libre de la urbanización. Esta zona cuenta con selvas y anteriormente era un botadero de madera.			

Fecha y hora:	09 febrero del 2019, Buenavista, Bacalar		
Nombre de la persona que escribe:	Osvaldo Torres Martínez		
NUMERO Y NOMBRE DEL SITIO (el mismo que en la calcomanía):	#1 INIFAP		
Tipo:	Natural	Cultural	Organización comunitaria ●
Características			
En este lugar se encontraba el campamento chiclero. Este sitio tiene un alto valor de patrimonio natural y cultural. Es un centro de entrenamiento de alto nivel. Aquí se ubica el centro INIFAP. Fortaleza 2 mil hectáreas de zona de conservación e investigación de la selva maya			

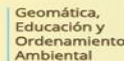
Fecha y hora:	09 febrero del 2019, Buenavista, Bacalar		
Nombre de la persona que escribe:	Osvaldo Torres Martínez		
NUMERO Y NOMBRE DEL SITIO (el mismo que en la calcomanía):	# Primicia Maya		
Tipo:	Natural	Cultural	Organización comunitaria ●
Características			
Se celebra cada 21 de marzo Ceremonia en la cual la comunidad agradece a los espíritus mayas para la cosecha, hombres con trabajos, mujeres con trabajo. Bebida de pozol maya. La comunidad quiere impulsar esta ceremonia.			

Fecha y hora:	09 febrero del 2019, Buenavista, Bacalar		
---------------	--	--	--

Nombre de la persona que escribe:		Osvaldo Torres Martínez	
NUMERO Y NOMBRE DEL SITIO (el mismo que en la calcomanía):		#3 y 4 centro de tallado de madera en Buenavista	
Tipo:	Natural	Cultural	Organización comunitaria ●
Características			
<p>Se realiza la producción de madera Se produce miel melipona Mil medicinal Miel clásica Tiendas en comunidades, se puede observar la producción y la venta Talleres de artesanías con madera tallada.</p>			

Fecha y hora:		09 febrero del 2019, Buenavista, Bacalar	
Nombre de la persona que escribe:		Osvaldo Torres Martínez	
NUMERO Y NOMBRE DEL SITIO (el mismo que en la calcomanía):		#5 Pedro A. Santos comunidad productora de piña	
Tipo:	Natural	Cultural	Organización comunitaria ●
Características			
Se resalta la producción de piña y su venta			

Fecha y hora:		09 febrero del 2019, Buenavista, Bacalar	
Nombre de la persona que escribe:		Osvaldo Torres Martínez	
NUMERO Y NOMBRE DEL SITIO (el mismo que en la calcomanía):		#6 Canal que conecta con Bacalar y chile verde	
Tipo:	Natural ●	Cultural	Organización comunitaria
Características			
<p>Parte desde la laguna guerrero y raudales Recorrido de uxbenka en kayak hasta llegar a raudales 8 horas de recorrido Reto azul maya cada año Salen de la bahía de Chetumal, pasan por laguna guerrero, uxbenka, bacalar, esterochac, rio hondo, canal de los piratas, hasta llegar a Chetumal, es recorrido en kayak. Ruta privada, seis días de recorrido. Es por invitación con condición Para investigadores Con fines de investigación Biólogos, científicos, etc. Maleno Parra Ernesto – organizador - 9831020477 El circuito es el patrimonio.</p>			



Fecha y hora:		09 febrero del 2019, Buenavista, Bacalar	
Nombre de la persona que escribe:		Osvaldo Torres Martínez	
NUMERO Y NOMBRE DEL SITIO (el mismo que en la calcomanía):		#7 Laguna de San Felipe	
Tipo:	Natural ●	Cultural	Organización comunitaria
Características			
Observación de cocodrilos Centro faunístico Observación de aves Detonante de ecoturismo genuino Cuenta con todos los recursos para realizar ecoturismo Cuenta con una zona arqueológica			

Fecha y hora:		09 febrero del 2019, Buenavista, Bacalar	
Nombre de la persona que escribe:		Osvaldo Torres Martínez	
NUMERO Y NOMBRE DEL SITIO (el mismo que en la calcomanía):		#8 Canales de Bacalar	
Tipo:	Natural ●	Cultural	Organización comunitaria
Características			
Laguna mariscal hasta la salida frente ix toc moc Lugar único Sábalo, lagartos, rayas, tortuga morrocoy blanca, chigua. Cultivo del caracol chivita			

Mesa #2

FECHA Y LUGAR: Poblado de Buenavista.

NOMBRE DE LA PERSONA QUE ESCRIBE: Héctor Ventura y Genesis Betancourt

NUMERO Y NOMBRE DEL SITIO (el mismo que en la calcomanía)__1__.

TIPO: NATURAL __x__ CULTURAL _____ DE ORGANIZACIÓN COMUNITARIA _____ X _____

El facilitador ayudará a ubicar el sitio donde se le está señalando un elemento y , asimismo se realizan las anotaciones en el recuadro “**características**” (en la computadora y en físico) conforme respondan las PREGUNTAS GUIA, NO ES UN CUESTIONARIO:



Geomática,
Educación y
Ordenamiento
Ambiental



CARACTERÍSTICAS	¿YA LO USAN?	
	SI	NO
Uchbenkah Tema ancestral maya uso de la caoba y el proceso de explotación usaban la laguna para trasladar la madera vestigios culturales bodegas, prisión, pozo para castigo uso turístico cultural circuito: sale de mahahual, chakchoben, uxbenkah de regreso mahahual El uso es de relajación 1 hora a hora y media 10 personas por recorrido 1 a 2 viajes al día	X	



FECHA Y LUGAR: Poblado de Buenavista

NOMBRE DE LA PERSONA QUE ESCRIBE: Héctor Ventura

NUMERO Y NOMBRE DEL SITIO (el mismo que en la calcomanía) 2.

TIPO: NATURAL CULTURAL _____ DE ORGANIZACIÓN COMUNITARIA _____

El facilitador ayudará a ubicar el sitio donde se le está señalando un elemento y , asimismo se realizan las anotaciones en el recuadro “**características**” (en la computadora y en físico) conforme respondan las PREGUNTAS GUIA, NO ES UN CUESTIONARIO:

CARACTERÍSTICAS	¿YA LO USAN?	
	SI	NO
Crick son como rápidos restos de carretas	X	

FECHA Y LUGAR: Poblado de Buenavista.

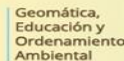
NOMBRE DE LA PERSONA QUE ESCRIBE: Héctor Ventura.

NUMERO Y NOMBRE DEL SITIO (el mismo que en la calcomanía) 3.

TIPO: NATURAL CULTURAL _____ DE ORGANIZACIÓN COMUNITARIA _____.

El facilitador ayudará a ubicar el sitio donde se le está señalando un elemento y , asimismo se realizan las anotaciones en el recuadro “**características**” (en la computadora y en físico) conforme respondan las PREGUNTAS GUIA, NO ES UN CUESTIONARIO:

CARACTERÍSTICAS	¿YA LO USAN?	
	SI	NO
Islotes		



FECHA Y LUGAR: Poblado de Buenavista

NOMBRE DE LA PERSONA QUE ESCRIBE: Héctor Ventura

NUMERO Y NOMBRE DEL SITIO (el mismo que en la calcomanía) 4

TIPO: NATURAL x CULTURAL _____ DE ORGANIZACIÓN COMUNITARIA _____

El facilitador ayudará a ubicar el sitio donde se le está señalando un elemento y , asimismo se realizan las anotaciones en el recuadro “**características**” (en la computadora y en físico) conforme respondan las PREGUNTAS GUIA, NO ES UN CUESTIONARIO:

CARACTERÍSTICAS	¿YA LO USAN?	
	SI	NO
Tortuga que le llaman caguama de 30cm lagartos rayas (como cacerolas de mar) Sábalo (posible uso turístico)		X

FECHA Y LUGAR: Poblado de Buenavista.

NOMBRE DE LA PERSONA QUE ESCRIBE: Héctor Ventura

NUMERO Y NOMBRE DEL SITIO (el mismo que en la calcomanía) 5

TIPO: NATURAL _____ CULTURAL X DE ORGANIZACIÓN COMUNITARIA _____

El facilitador ayudará a ubicar el sitio donde se le está señalando un elemento y , asimismo se realizan las anotaciones en el recuadro “**características**” (en la computadora y en físico) conforme respondan las PREGUNTAS GUIA, NO ES UN CUESTIONARIO:

CARACTERÍSTICAS	¿YA LO USAN?	
	SI	NO
Restos de casas antiguas (por referencias de los habitantes)		X

FECHA Y LUGAR: Poblado de Buenavista

NOMBRE DE LA PERSONA QUE ESCRIBE: Héctor Ventura

NUMERO Y NOMBRE DEL SITIO (el mismo que en la calcomanía) 6

TIPO: NATURAL _____ CULTURAL X DE ORGANIZACIÓN COMUNITARIA _____

CARACTERÍSTICAS	¿YA LO USAN?
-----------------	--------------



Geomática,
Educación y
Ordenamiento
Ambiental



	SI	NO
Asentamientos mayas había una festividad que se llamaba la lengua madre Los habitantes dicen que los canales se están azolvando		X

FECHA Y LUGAR: __ Poblado de Buenavista __

NOMBRE DE LA PERSONA QUE ESCRIBE: __ Héctor Ventura _____

NUMERO Y NOMBRE DEL SITIO (el mismo que en la calcomanía) _____ **1** _____

TIPO: NATURAL _____ **X** _____ **CULTURAL** _____ **DE ORGANIZACIÓN**
COMUNITARIA _____

El facilitador ayudará a ubicar el sitio donde se le está señalando un elemento y , asimismo se realizan las anotaciones en el recuadro “**características**” (en la computadora y en físico) conforme respondan las PREGUNTAS GUIA, NO ES UN CUESTIONARIO:

CARACTERÍSTICAS	¿YA LO USAN?	
	SI	NO
Una gran cantidad de islotes y atractivos desde Pedro a Santos hacia el sur		X

Preguntas de reflexión al final

¿Qué significan estos elementos del patrimonio común para nuestro bienestar?

Como personas clave ¿queremos conservar ese patrimonio común? Y ¿Por qué?

Mesa #3:

FECHA Y LUGAR: Buena Vista Bacalar, Qro, a 09 de febrero de 2019

NOMBRE DE LA PERSONA QUE ESCRIBE: Yessica Osorio Miranda y Herbert Ic Rodríguez

NUMERO Y NOMBRE DEL SITIO (el mismo que en la calcomanía): Tramo AAron Merino-Pedro Santos

Mesa 3

TIPO: NATURAL

CARACTERÍSTICAS	¿YA LO USAN?	
	SI	NO
1. Canal Ixtonoc –Se encuentra un lugar de mangle, hay entrada para lanchas y tiene una parte baja de 1m aproximadamente, pero también se puede ir en kayaks. Es un lugar que se puede mostrar y aún no es muy recurrido, es un punto para promover la idea de ir más allá de lo convencional. Se encuentra disponible todo el año (factores ambientales)	Uso actual	
2. Buena Vista - Lugar se ubica a un lado del balneario, donde hay un manantial, su acceso puede ser por sendero y por agua, se puede llegar en kayaks y tablas de paddel boards en tours privados. Es importante señalar que en ese espacio llegan los caracoles chivita para su reproducción y las personas llegan a extraerlos, también hay fluidez de agua fría.	Uso actual	✓
3. Canales de cruce bajo - Entra con Kayaks o tablas, observan diversidad de fauna silvestre como aves, tortugas entre otras especies, hay manglar, y todavía no se realizan tours en esta zona.	Uso actual	
4. Canal Chile verde - se puede entrar por dos zonas: la principal es Pedro Santos , conecta con el corredor biológico mesoamericano, donde hay diversidad de fauna y flora silvestre como el tapir, y se puede entrar solo por temporal, cuando las condiciones climáticas son las adecuadas.	Si (proyecto particular)	
5. Ruta del canal - hay una belleza paisajística debido a la diversidad de fauna y manglar que sostiene, no es un lugar recurrido por el difícil acceso. se puede entrar por temporal.	Uso actual	✓
6. Entrada enfrente de Cayuco maya - Se encuentra diversidad de fauna y manglar. No se puede entrar solo por temporal	Uso actual	
7. La zona norte de la laguna - Se llega en lancha y kayaks, tiene vista a los estromatolitos, ya que se encuentran 500m donde se pueden apreciar, solo han pasado con sus amigos está pendiente hacer un mapeo para conocer la ruta.	(Privado) Uso actual	
8. Laguna remanso natural - Es una zona privada, con un paisaje natural de gran belleza escénica, no hay acceso público.	Uso actual	
9. Región de Fauna - Se pueden observar familias de monos araña que solo se acercan en temporadas y es visitado por turistas.		
10. Pasos o cruces biológicos - Concentración y diversidad de fauna, paisajes naturales no todo el año , pero si se puede observar		
11. Corredor - Comunica desde el canal de los piratas, antigua pista de carreras de lanchas, es una zona más recurrida por turismo.		



--	--	--

El facilitador ayudará a ubicar el sitio donde se le está señalando un elemento y , asimismo se realizan las anotaciones en el recuadro “**características**” (en la computadora y en físico) conforme respondan las PREGUNTAS GUIA, NO ES UN CUESTIONARIO.

FECHA Y LUGAR: Buena Vista Bacalar, Qro, a 09 de febrero de 2019

NOMBRE DE LA PERSONA QUE ESCRIBE: Yessica Osorio Miranda y Herbert Ic Rodríguez

NUMERO Y NOMBRE DEL SITIO (el mismo que en la calcomanía) Tramo Aaron Merino-Pedro

CARACTERÍSTICAS	¿YA LO USAN?	
	SI	NO
1. Casa de arte abandonada- Anteriormente era usada para las actividades de jóvenes, actualmente ya no se ocupa.		✓
2. Navíos y barcos hundidos – no hay visitas, ni exploraciones actualmente		✓
3. Costera- En toda la parte costera se encuentran yacimientos y vestigios mayas, se puede observar principalmente en la reserva de San Felipe.	Uso actual	✓
4. Ruinas mayas- Exploraciones pero muchas zonas están saqueadas, no son visitadas.		✓
5. Vestigios mayas- Son zonas arqueológicas que tienen tumbas, ya se encuentra saqueado, y es propiedad privada		✓
6. Red de Tuneles- Conectan desde el fuerte de San Felipe, van hacia diferentes puntos de Bacalar como la iglesia, se dice que era usado por los guerreros mayas y no han sido explorados.		
7. Área natural protegida Huub Sak– Se entra donde termina el ejido Buena vista, es un espacio donde se encuentran especies endémicas de flora, su intención es en un concepto de preservación que de oferta al turismo.		✓

Santos- mesa 3

TIPO: CULTURAL

El facilitador ayudará a ubicar el sitio donde se le está señalando un elemento y , asimismo se realizan las anotaciones en el recuadro “**características**” (en la computadora y en físico) conforme respondan las PREGUNTAS GUIA, NO ES UN CUESTIONARIO:



FECHA Y LUGAR: Buena Vista Bacalar, Qro, a 09 de febrero de 2019

NOMBRE DE LA PERSONA QUE ESCRIBE: Yessica Osorio Miranda y Herbert Ic Rodríguez

NUMERO Y NOMBRE DEL SITIO (el mismo que en la calcomanía) Tramo Aaron Merino-Pedro

CARACTERÍSTICAS	¿YA LO USAN?	
	SI	NO
1. Criadero de Chivita- Es un proyecto de jóvenes que tienen el interés de reproducir al caracol chivita en su hábitat, con el objetivo de su conservación, cuentan con el apoyo de ECOSUR. Por el momento se está desarrollando en telebachillerato. Ya que se atiende una problemática que durante su época de reproducción las personas se llevan los caracoles poniendo en riesgo a la especie, en toda la zona de Buena Vista-Pedro Santos.	Uso actual	
2. Tiroleras- BIO-MAYA- Es un parque temático abierto al público, se puede observar la belleza paisajística a través de actividades de aventura, ya tiene desarrollo de ecoturismo, tiene un aproximado de 10 años y es recurrido por el turismo en época de temporada alta.	Uso actual	
3. Uxbenkah- Es un parque temático, desarrollado por los ejidatarios, se creó con fines de generar turismo consiente, con alternativas sustentables, la iniciativa del proyecto se abandonó hace un aproximado de 5 años y se encuentra abandonado.		✓

Santos

Mesa 3

TIPO: ORGANIZACIÓN COMUNITARIA

El facilitador ayudará a ubicar el sitio donde se le está señalando un elemento y, asimismo se realizan las anotaciones en el recuadro “**características**” (en la computadora y en físico) conforme respondan las PREGUNTAS GUIA, NO ES UN CUESTIONARIO:

Preguntas de reflexión al final

¿Qué significan estos elementos del patrimonio común para nuestro bienestar?

Testimonios:

Es bonito porque me permite ver lo que hay en la laguna así como la fauna que alberga el ecosistema.

Es parte de lo que admiro, es importante para el funcionamiento del ecosistema

Comunidad y herencia.

Es nuestro ambiente con gran belleza natural y hay que cuidarlo.

Reconocer el valor de lo intangible, es importante mantenerlo

Es algo muy importante es lo que nos representa, es lo que embellece nuestro hogar

Implica un todo para nuestra vida.

Como personas clave ¿queremos conservar ese patrimonio común y ofrecerlo al turismo? Y ¿Por qué?

Testimonios:

Si, de forma planeada

Si y defenderlo

Si, con limitantes



Geomática,
Educación y
Ordenamiento
Ambiental



Si, para que futuras generaciones puedan disfrutarlo, hay que tener el cuidado con los lugares más frágiles

Debemos comprometernos y cuidarlo de forma colectiva

Se debe preservar para futuras generaciones

Los estromatolitos- se plantear no ofrecerlos como parte de visita turística que se puedan afectar trabajar desde una plataforma legal.

CARACTERÍSTICAS	¿YA LO USAN?	
	SI	NO
El manantial se encuentra entre el poblado de Buenavista y Pedro A. Santos, que comprende desde la mancha urbana.		

***Como visión en común en la mesa compartimos el sentido de pertenencia y conciencia por apreciar y valorar el patrimonio biocultural que abarca la cuenca lagunar de Bacalar, permitiendo clasificar zonas que se pueden ofrecer al turismo alternativo, pero sin comprometer la conservación de los espacios más frágiles, aprovechando en armonía con los bienes comunes.**

Mesa #4

FECHA Y LUGAR: 09 de febrero de 2019, Localidad Buenavista.

NOMBRE DE LA PERSONA QUE ESCRIBE: Linda Susana Reyes Arteaga y Ángel Manuel Domínguez Moreno.

NÚMERO Y NOMBRE DEL SITIO (el mismo que en la calcomanía): Sitio 1: Manantiales.

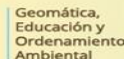
TIPO: NATURAL CULTURAL **DE ORGANIZACIÓN**
COMUNITARIA

El facilitador ayudará a ubicar el sitio donde se le está señalando un elemento y, asimismo se realizan las anotaciones en el recuadro “**características**” (en la computadora y en físico) conforme respondan las PREGUNTAS GUIA, NO ES UN CUESTIONARIO:

FECHA Y LUGAR: 09 de febrero de 2019, Localidad Buenavista

NOMBRE DE LA PERSONA QUE ESCRIBE: Linda Susana Reyes Arteaga y Ángel Manuel Domínguez Moreno

NUMERO Y NOMBRE DEL SITIO (el mismo que en la calcomanía) Sitio 2: Algas



TIPO: NATURAL _____ X _____ CULTURAL _____ DE ORGANIZACIÓN COMUNITARIA _____

El facilitador ayudará a ubicar el sitio donde se le está señalando un elemento y, asimismo se realizan las anotaciones en el recuadro “**características**” (en la computadora y en físico) conforme respondan las PREGUNTAS GUIA, NO ES UN CUESTIONARIO:

FECHA Y LUGAR: 09 de febrero de 2019, Localidad Buenavista

NOMBRE DE LA PERSONA QUE ESCRIBE: Linda Susana Reyes Arteaga y Ángel Manuel Domínguez Moreno.

NUMERO Y NOMBRE DEL SITIO (el mismo que en la calcomanía): Sitio 3 y 5: Isla bonita

TIPO: NATURAL ___ X ___ CULTURAL _____ DE ORGANIZACIÓN COMUNITARIA _____

CARACTERÍSTICAS	¿YA LO USAN?	
	SI	NO
<p>Las algas se encuentran a 100 metros de los manantiales al igual que un ojo de agua entre Isla Bonita.</p> <p>Avistamiento de animales como venados, aves, cocodrilos. Flora y fauna. Petén. Entre 10 y 11 de la noche avistamiento de tepezcuttle. Elaboración de alimentos. Entre la península (4) en Buenavista y la isla bonita (5) se encuentran 200m.</p> <p>Mantarayas, nutrias, tortugas.</p>		



FECHA Y LUGAR: 09 de febrero de 2019. Localidad Buenavista.

NOMBRE DE LA PERSONA QUE ESCRIBE: Linda Susana Reyes Arteaga y Ángel Manuel Domínguez Moreno.

NUMERO Y NOMBRE DEL SITIO (el mismo que en la calcomanía): Sitio 4: Península

TIPO: NATURAL CULTURAL DE ORGANIZACIÓN COMUNITARIA .

El facilitador ayudará a ubicar el sitio donde se le está señalando un elemento y, asimismo se

CARACTERÍSTICAS	¿YA LO USAN?	
	SI	NO
Es una isla que se encuentra entre la localidad de Pedro A. Santos y Buenavista que cuenta con aproximadamente 10 hectáreas, en donde se puede apreciar el avistamiento de animales como venados, aves, cocodrilos y tapires. Es una extensión con gran diversidad de flora y fauna. El avistamiento de tepezcuintles y cocodrilos se puede apreciar entre 10:00 y 11:00. Es una isla poblada que actualmente es privada por lo que, no se puede acceder fácilmente. Se accede por medio de kayaks. En la isla bonita se encuentran unas pirámides que fueron destruidas. No hay acceso. Se transportan en canoas.		

realizan las anotaciones en el recuadro “**características**” (en la computadora y en físico) conforme respondan las PREGUNTAS GUIA, NO ES UN CUESTIONARIO:

CARACTERÍSTICAS	¿YA LO USAN?	
	SI	NO
No hay cacería, el agua que se encuentra en el lugar es turbia. Agua baja pantanosa, la mitad se encuentra transparente. Es pantanoso por lo que al entrar se hunde.		



FECHA Y LUGAR: 09 de febrero de 2019. Localidad Buenavista.

NOMBRE DE LA PERSONA QUE ESCRIBE: Linda Susana Reyes Arteaga y Ángel Manuel Domínguez Moreno.

NUMERO Y NOMBRE DEL SITIO (el mismo que en la calcomanía): Sitio 6: Canal de tortugas.

TIPO: NATURAL CULTURAL _____ DE ORGANIZACIÓN COMUNITARIA _____.

El facilitador ayudará a ubicar el sitio donde se le está señalando un elemento y, asimismo se realizan las anotaciones en el recuadro “**características**” (en la computadora y en físico) conforme respondan las PREGUNTAS GUIA, NO ES UN CUESTIONARIO:

CARACTERÍSTICAS	¿YA LO USAN?	
	SI	NO
Al canal llegan de 3 o 4 personas, transportándose en lancha. Se encuentra a una hora 15 minutos de ida y hora 15 min de vuelta a Buenavista. Posee fauna como tortugas (Canis y tres lomos). Se transportan en lancha para llegar a la isla en donde se alberga el mono araña.		

FECHA Y LUGAR: 09 de febrero de 2019. Localidad Buenavista.

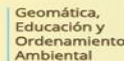
NOMBRE DE LA PERSONA QUE ESCRIBE: Linda Susana Reyes Arteaga y Ángel Manuel Domínguez Moreno.

NUMERO Y NOMBRE DEL SITIO (el mismo que en la calcomanía): Sitio 7: Ojo de agua

TIPO: NATURAL CULTURAL _____ DE ORGANIZACIÓN COMUNITARIA _____.

El facilitador ayudará a ubicar el sitio donde se le está señalando un elemento y, asimismo se realizan las anotaciones en el recuadro “**características**” (en la computadora y en físico) conforme respondan las PREGUNTAS GUIA, NO ES UN CUESTIONARIO:

CARACTERÍSTICAS	¿YA LO USAN?	
	SI	NO
Manantial que sale desde Pedro a santos y conecta con la sabana. Para acceder al ojo de agua es por medio de kayaks y lanchas. No cuenta con caminos y es una zona protegida. Se encuentra entre el poblado de Buenavista y Pedro A. Santos, cerca de la isla bonita.		



FECHA Y LUGAR: 09 de febrero de 2019. Localidad Buenavista.

NOMBRE DE LA PERSONA QUE ESCRIBE: Linda Susana Reyes Arteaga y Ángel Manuel Domínguez Moreno.

NUMERO Y NOMBRE DEL SITIO (el mismo que en la calcomanía): Sitio 8: Humedales de Pedro A. Santos.

TIPO: NATURAL CULTURAL DE ORGANIZACIÓN COMUNITARIA

El facilitador ayudará a ubicar el sitio donde se le está señalando un elemento y , asimismo se

CARACTERÍSTICAS	¿YA LO USAN?	
	SI	NO
Se conecta al manantial número 7. Por lo que, se conecta con Pedro A. Santos.		

realizan las anotaciones en el recuadro “**características**” (en la computadora y en físico) conforme respondan las PREGUNTAS GUIA, NO ES UN CUESTIONARIO:

FECHA Y LUGAR: 09 de febrero de 2019. Localidad Buenavista.

NOMBRE DE LA PERSONA QUE ESCRIBE: Linda Susana Reyes Arteaga y Ángel Manuel Domínguez Moreno.

NUMERO Y NOMBRE DEL SITIO (el mismo que en la calcomanía): Sitio 9: Balneario

TIPO: NATURAL CULTURAL DE ORGANIZACIÓN COMUNITARIA

El facilitador ayudará a ubicar el sitio donde se le está señalando un elemento y , asimismo se

CARACTERÍSTICAS	¿YA LO USAN?	
	SI	NO
Es una organización comunitaria ejidal tanto Uchben kah como en Buenavista. Actualmente se encuentra abierto al público.		

realizan las anotaciones en el recuadro “**características**” (en la computadora y en físico) conforme respondan las PREGUNTAS GUIA, NO ES UN CUESTIONARIO:

FECHA Y LUGAR: 09 de febrero de 2019. Localidad Buenavista.

NOMBRE DE LA PERSONA QUE ESCRIBE: Linda Susana Reyes Arteaga y Ángel Manuel Domínguez Moreno.

NUMERO Y NOMBRE DEL SITIO (el mismo que en la calcomanía): Sitio 10: Laguna chile verde

TIPO: NATURAL CULTURAL _____ **DE ORGANIZACIÓN COMUNITARIA**

CARACTERÍSTICAS	¿YA LO USAN?	
	SI	NO
Laguna chile verde se encuentra ubicada por Pedro A. Santos y se accede por la sabana y caletas la cual, llega hasta agua salada y se encuentra a un costado del ojo de agua. Ibis, jabirú, ave pescadora, cigüeñas. Son especie de sabana.		

El facilitador ayudará a ubicar el sitio donde se le está señalando un elemento y , asimismo se realizan las anotaciones en el recuadro “**características**” (en la computadora y en físico) conforme respondan las PREGUNTAS GUIA, NO ES UN CUESTIONARIO:

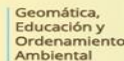
FECHA Y LUGAR: 09 de febrero de 2019. Localidad Buenavista.

NOMBRE DE LA PERSONA QUE ESCRIBE: Linda Susana Reyes Arteaga y Ángel Manuel Domínguez Moreno.

CARACTERÍSTICAS	¿YA LO USAN?	
	SI	NO
Balneario de Pedro A. Santos		

Moreno.

NUMERO Y NOMBRE DEL SITIO (el mismo que en la calcomanía): Sitio 11: Balneario de Pedro A. Santos



FECHA Y LUGAR: 09 de febrero de 2019. Localidad Buenavista.

NOMBRE DE LA PERSONA QUE ESCRIBE: Linda Susana Reyes Arteaga y Ángel Manuel Domínguez

CARACTERÍSTICAS	¿YA LO USAN?	
	SI	NO
Cenote a la entrada de Uchben Kah. En la entrada de Pedro A. Santos se encuentra un pequeño cenote al final del pueblo, se encuentra a orilla de la carretera. Entrada por la costera. Sí existe acceso.		

Moreno.

NUMERO Y NOMBRE DEL SITIO (el mismo que en la calcomanía): Sitio 12: Cenote

TIPO: NATURAL CULTURAL _____ **DE ORGANIZACIÓN COMUNITARIA**

El facilitador ayudará a ubicar el sitio donde se le está señalando un elemento y, asimismo se realizan las anotaciones en el recuadro “**características**” (en la computadora y en físico) conforme respondan las PREGUNTAS GUIA, NO ES UN CUESTIONARIO:

FECHA Y LUGAR: 09 de febrero de 2019. Localidad Buenavista.

NOMBRE DE LA PERSONA QUE ESCRIBE: Linda Susana Reyes Arteaga y Ángel Manuel Domínguez

Moreno.

NUMERO Y NOMBRE DEL SITIO (el mismo que en la calcomanía): Sitio 1y 2: Primera escuela primaria de la comunidad y antigua cooperativa chiclera.

TIPO: NATURAL _____ **CULTURAL** **DE ORGANIZACIÓN COMUNITARIA**

El facilitador ayudará a ubicar el sitio donde se le está señalando un elemento y, asimismo se realizan las anotaciones en el recuadro “**características**” (en la computadora y en físico) conforme respondan las PREGUNTAS GUIA, NO ES UN CUESTIONARIO:

FECHA Y LUGAR: 09 de febrero de 2019. Localidad Buenavista.

NOMBRE DE LA PERSONA QUE ESCRIBE: Linda Susana Reyes Arteaga y Ángel Manuel Domínguez Moreno.

NUMERO Y NOMBRE DEL SITIO (el mismo que en la calcomanía): Sitio 3: SANTA CRUZ CHICO.

TIPO: NATURAL _____ CULTURAL DE ORGANIZACIÓN COMUNITARIA

CARACTERÍSTICAS	¿YA LO USAN?	
	SI	NO
Santa cruz chico comunidad a la orilla de la laguna, a dos kilómetros de actualmente pedro Antonio de los santos. Por los años 50 abandonan el sitio a causa de enfermedades. También hay una iglesia y casas abandonadas		

El facilitador ayudará a ubicar el sitio donde se le está señalando un elemento y, asimismo se realizan las anotaciones en el recuadro “**características**” (en la computadora y en físico) conforme respondan las PREGUNTAS GUIA, NO ES UN CUESTIONARIO:

FECHA Y LUGAR: 09 de febrero de 2019. Localidad Buenavista.

NOMBRE DE LA PERSONA QUE ESCRIBE: Linda Susana Reyes Arteaga y Ángel Manuel Domínguez Moreno.

NUMERO Y NOMBRE DEL SITIO (el mismo que en la calcomanía): Sitio 4: ALJIBE COMUNITARIO.

CARACTERÍSTICAS	¿YA LO USAN?	
	SI	NO
Primera escuela primaria de la comunidad. Se encuentra abandonada. Es parte del patrimonio histórico del pueblo. La infraestructura de abajo era chiclera en 1940. Actualmente no está abierto al público por lo que, no recibe visita de turistas.		

TIPO: NATURAL _____ CULTURAL DE ORGANIZACIÓN COMUNITARIA

El facilitador ayudará a ubicar el sitio donde se le está señalando un elemento y, asimismo se realizan las anotaciones en el recuadro “**características**” (en la computadora y en físico) conforme respondan las PREGUNTAS GUIA, NO ES UN CUESTIONARIO:

FECHA Y LUGAR: 09 de febrero de 2019. Localidad Buenavista.

NOMBRE DE LA PERSONA QUE ESCRIBE: Linda Susana Reyes Arteaga y Ángel Manuel Domínguez

CARACTERÍSTICAS	¿YA LO USAN?	
	SI	NO
Camino antiguo: de Chetumal a carrillo puerto, aún existe el camino y se encuentra a la orilla de la laguna. A 200m se encuentra un vestigio maya en el litoral de la laguna.		

Moreno.

NUMERO Y NOMBRE DEL SITIO (el mismo que en la calcomanía): Sitio 5: CARRETERA ANTIGUA.

TIPO: NATURAL _____ CULTURAL X DE ORGANIZACIÓN COMUNITARIA

El facilitador ayudará a ubicar el sitio donde se le está señalando un elemento y, asimismo se realizan las anotaciones en el recuadro “**características**” (en la computadora y en físico) conforme respondan las PREGUNTAS GUIA, NO ES UN CUESTIONARIO:

CARACTERÍSTICAS	¿YA LO USAN?	
	SI	NO
En calle Venustiano Carranza de la comunidad de Buenavista, se ubica el aljibe, en donde se realizaba la recolecta de agua para todo el pueblo. Se sigue utilizando. Ordenaron el derribo.		

Preguntas de reflexión al final

¿Qué significan estos elementos del patrimonio común para nuestro bienestar?

Pueden generar mayor bienestar turísticamente hablando. Beneficiaria la manera de como preservarlo y como darlo a conocer hacia las personas y a los turistas. Mayor plusvalía en el futuro.

Como personas clave ¿queremos conservar ese patrimonio común? Y ¿Por qué?

Si. Crear programas para la conservación. Las leyes impiden mantener animales en un espacio, por ejemplo, los venados. La zona es buena para producir y generar mayor ingreso. Aprovechamiento de caza de manera controlada.

Trabajar en conjunto para preservar las áreas lagunares. Beneficia a toda la comunidad ya que, se preservan las áreas naturales.